

An aerial photograph of a dense urban grid, likely a city center, showing a complex pattern of streets and buildings. A large, light-colored square is visible in the upper-middle section of the grid.

Seminario de Titulación Taller Max Cetto

**Antropología,
Complejidad y
Arquitectura
ACA**

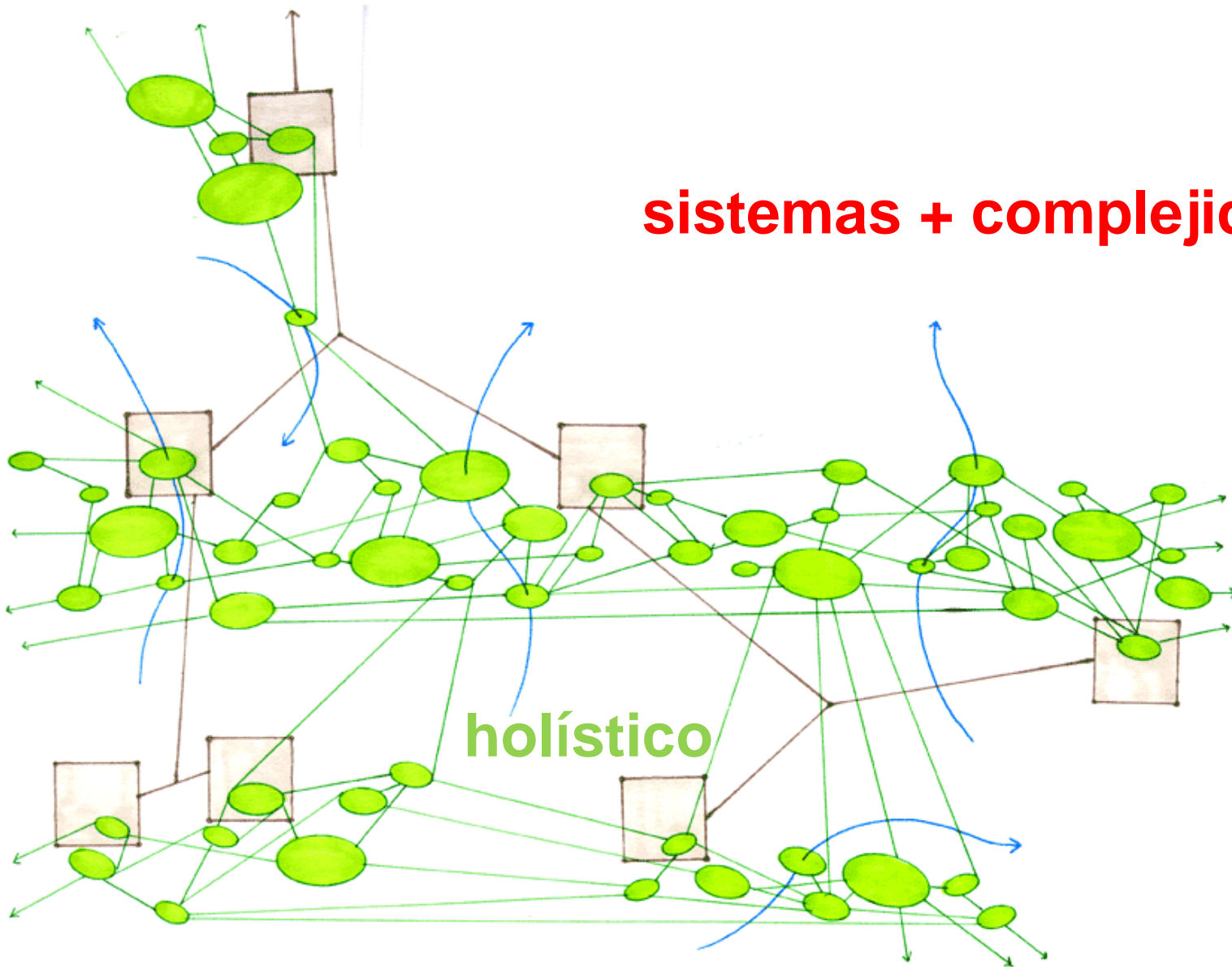
Arq. Francisco Hernández Spínola

Objetivo

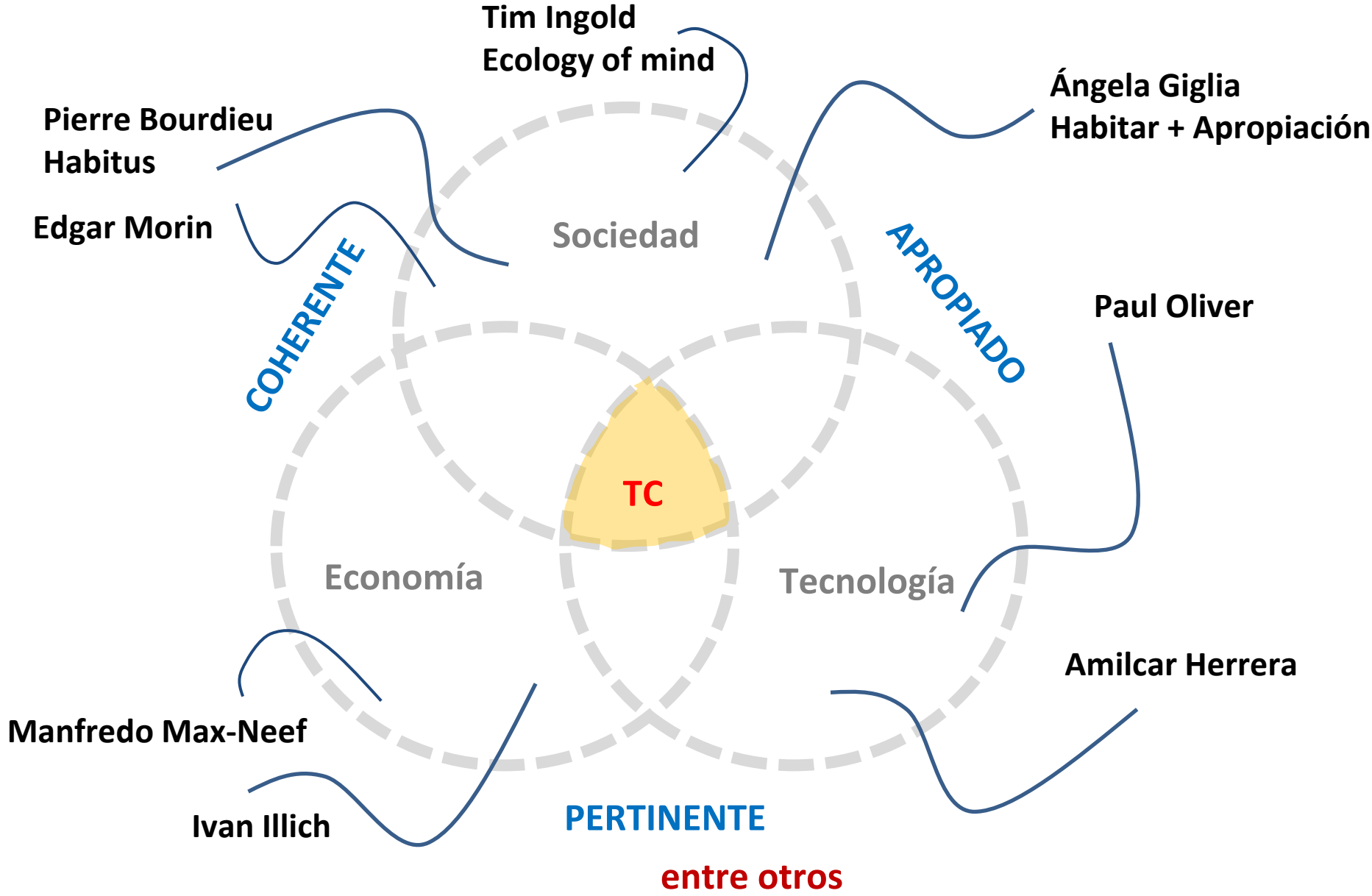
La elaboración de proyectos de tesis que permitan alcanzar la titulación en dos semestres con temas que estén vinculados a fenómenos de lo arquitectónico

Enfoque

sistemas + complejidad



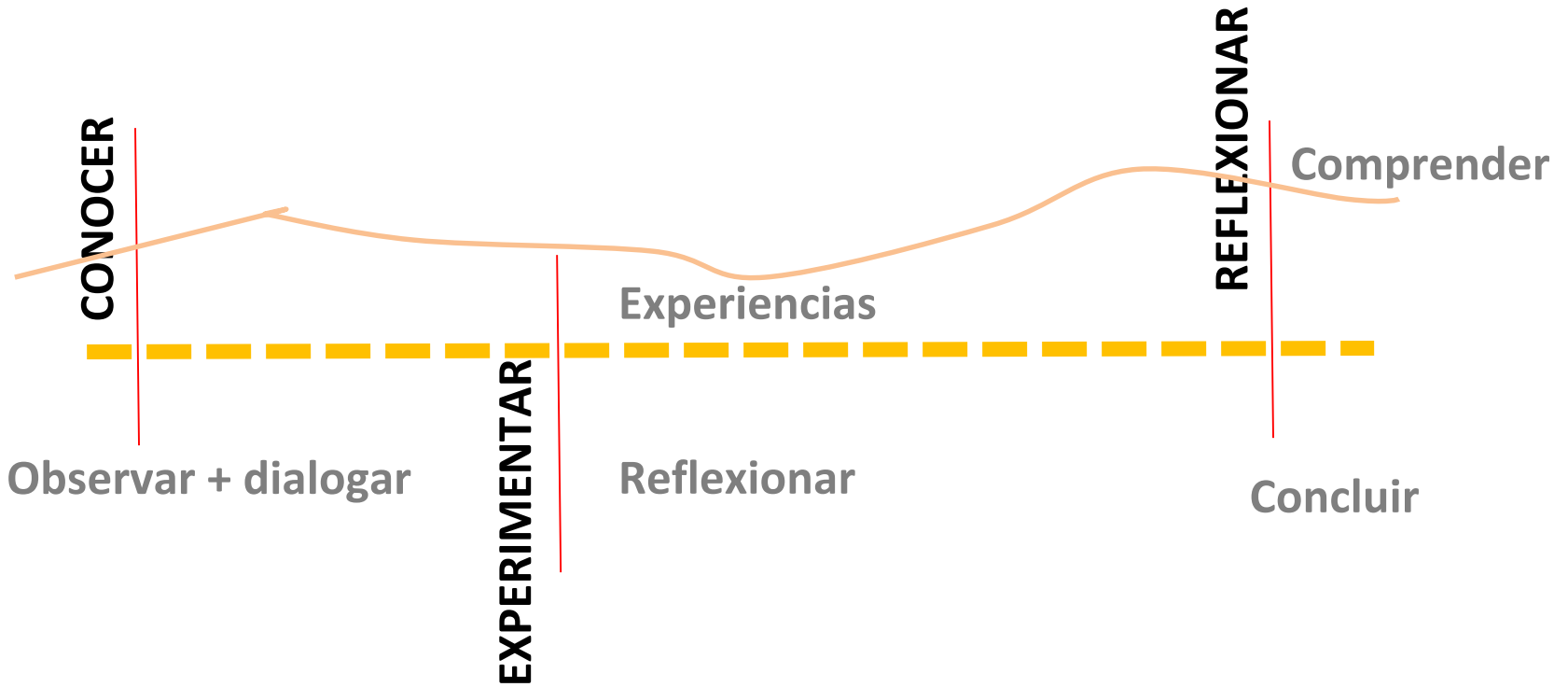
Referentes epistemológicos



Etapas

9º semestre

10º semestre



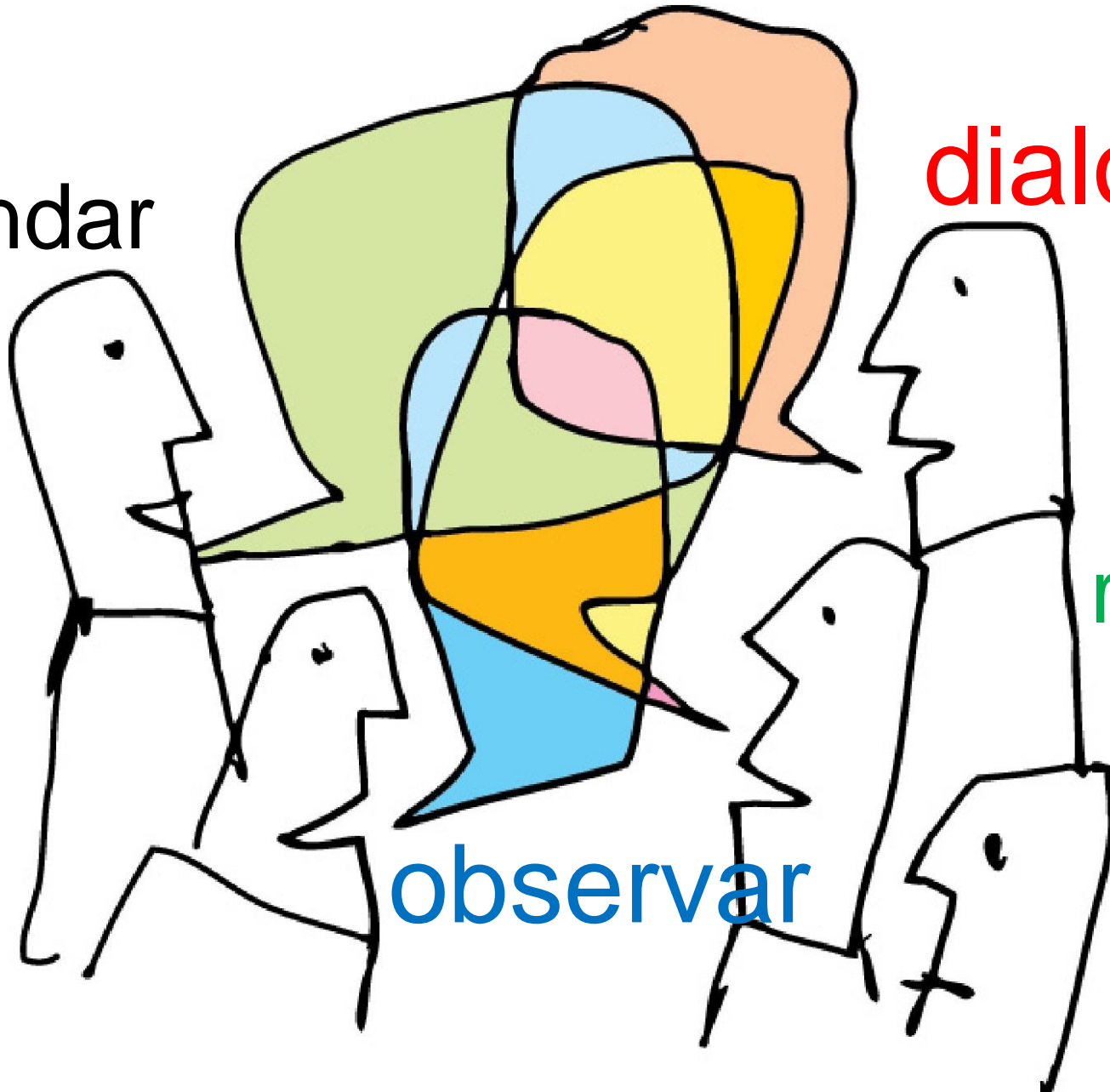
Seminario

andar

dialogar

registrar

observar



Temáticas

artes y arquitectura

espacio público

arquitectura efímera

arquitectura tradicional

sistemas constructivos

tecnología

enseñanza y crítica

transdisciplina y arquitectura

bioconstrucción

género y violencia

An aerial photograph of a city grid, showing a dense pattern of buildings and streets. A large, open square is visible in the center of the grid, surrounded by a thick concentration of structures. The overall layout is highly organized and compact.

Gracias por su atención

Antropología, Complejidad y Arquitectura ACA

Arq. Francisco Hernández Spínola

fhspinola@fa.unam.mx