



- Bordes de ciudad -

Seminario AVA
2023-2

Taller Max Cetto, viernes de 9 a 12 hrs

M. en Arq. Ada Avendaño

Arq. Israel Álvarez

Arq. Hugo Vargas

Bordes de ciudad

An aerial photograph of a city, likely Mexico City, showing a dense urban grid with a river winding through it. The city extends to the edges of a valley, with mountains visible in the distance under a clear blue sky.

Para el año 2050, el 70% de la población mundial vivirán en las ciudades y los bordes de la ciudad son potenciales para intervenir y ocupar

Existen diversos bordes, la ciudad crece por núcleos y al acercarse unos a otros se generan territorios potenciales dónde existen vacíos sin un uso planeado.

Metodología para 9º semestre

- Seleccionaremos un territorio para desarrollar el trabajo de tesis
- Analizamos el estado actual, realizamos un diagnóstico y pronóstico del territorio para poder proponer acciones claras para el territorio
- Dejarémos un plan maestro con lineamientos generales e intenciones para el territorio.

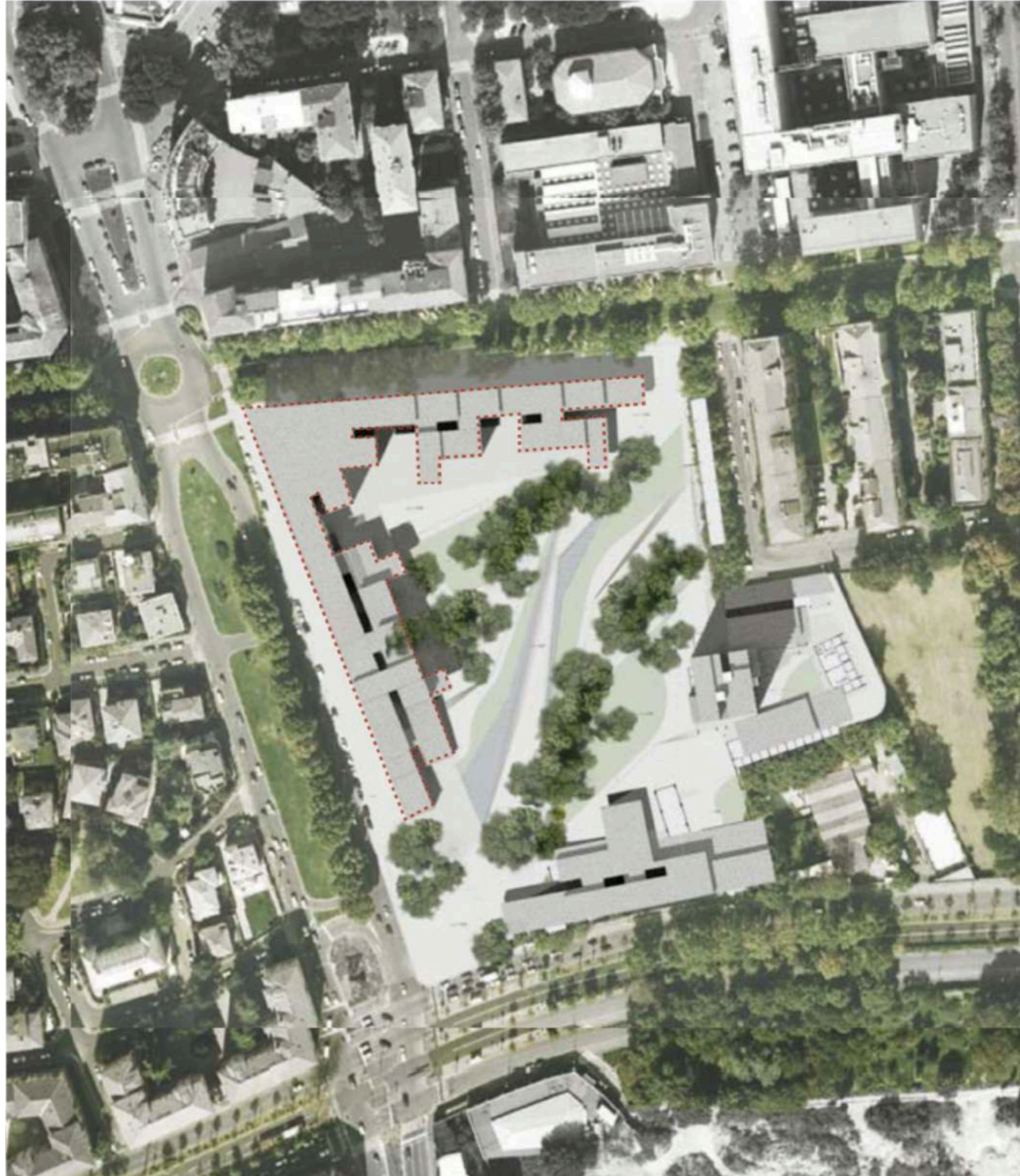
Metodología para 10º semestre

- Haremos un zoom a otra escala territorial para desarrollar un proyecto urbano-arquitectónico
- Desarrollaremos el proyecto conceptual en forma de taller de trabajo dentro de las instalaciones y de forma semanal
- Lograremos terminar con un proyecto arquitectónico, con criterios necesarios de un proyecto ejecutivo
- Consolidamos el desarrollo del proyecto a un documento completo

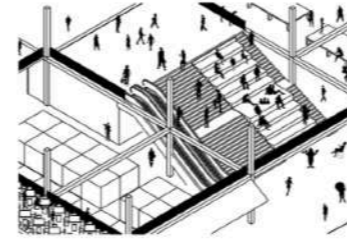
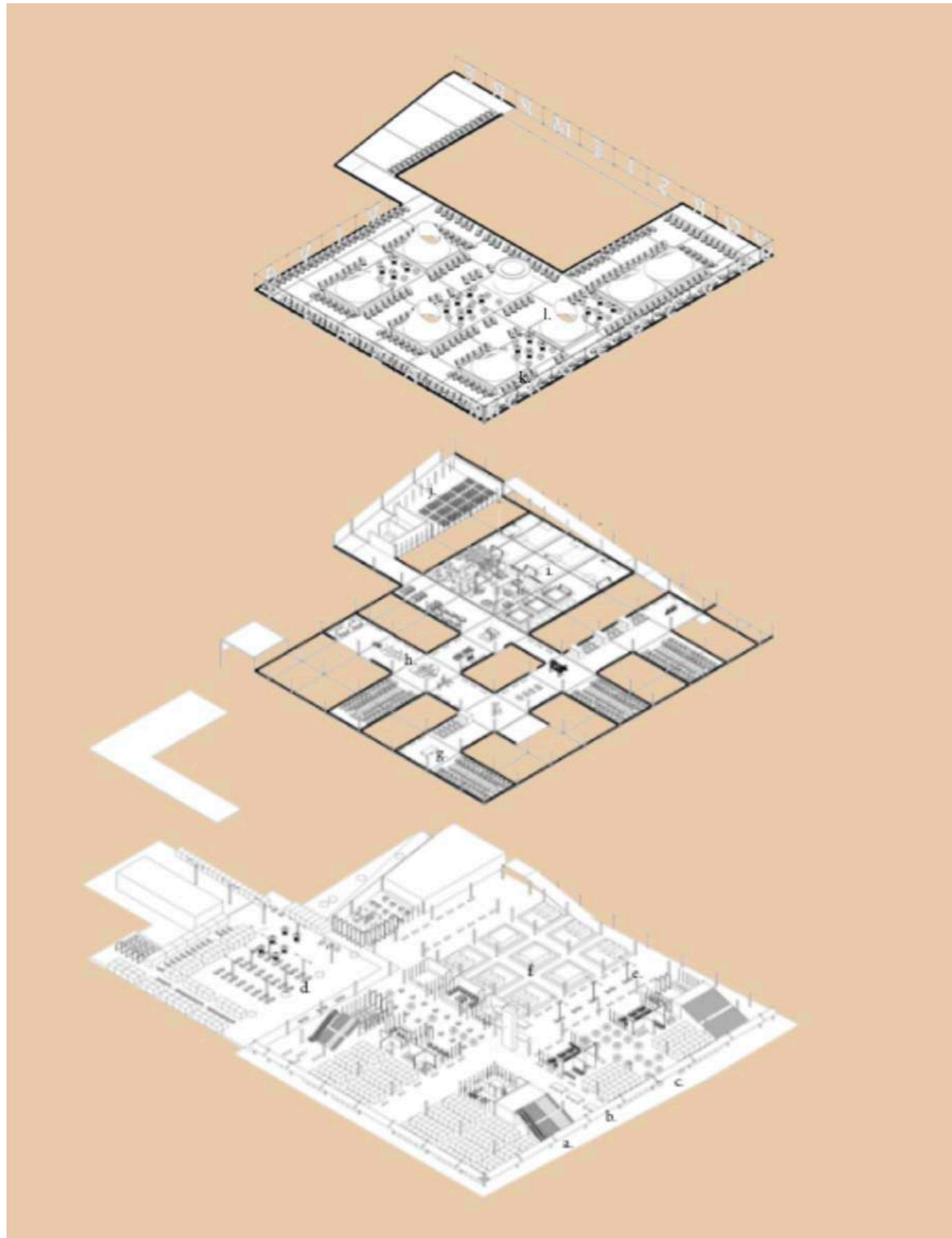
Otros temas de nuestra terna :

- Nueva centralidad del siglo XXI ** premios
- La ciudad des-articulada ** premios
- Humanizar los barrios
- Resignificar la ciudad
- **Bordes de ciudad**

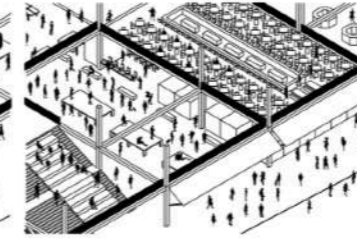
La Valle Bocconi



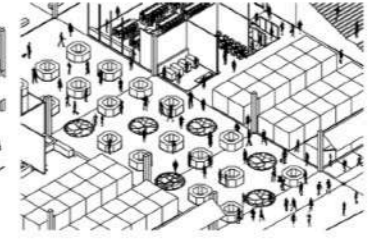
La Merced



a. Escaleras auditorio.



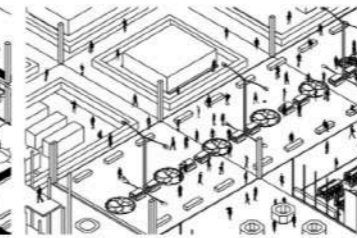
b. Acceso doble altura a circulación principal.



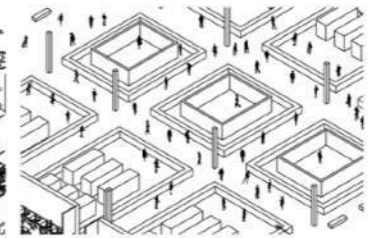
c. Mercado sobre ruedas y puestos de comida tipo isla



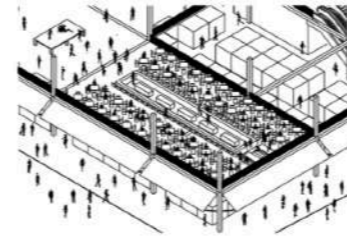
d. Plaza articuladora: Mercado de Comida-Plaza Merced 2000-Bodega



e. Circulación de baja intensidad al aire libre con vegetación y bancas.



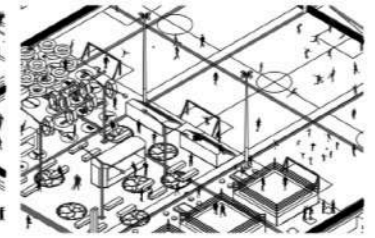
f. Centro de abasto y distribución de productos.



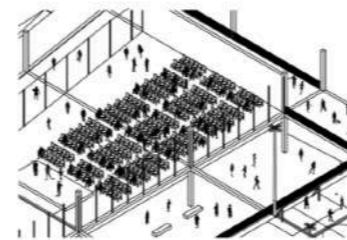
g. Restaurante /Cantina/Comedor.



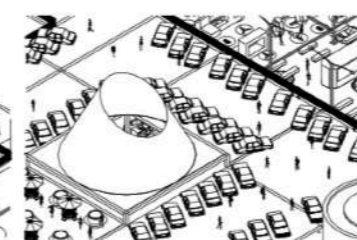
h. Pasillos para uso informal y flexible.



i. Parque público, canchas, gimnasios y esparcimiento.



j. Sala de usos múltiples, para eventos, asambleas, programas culturales y conciertos.




k. Estacionamiento.



l. Espacios de descanso en azotea.

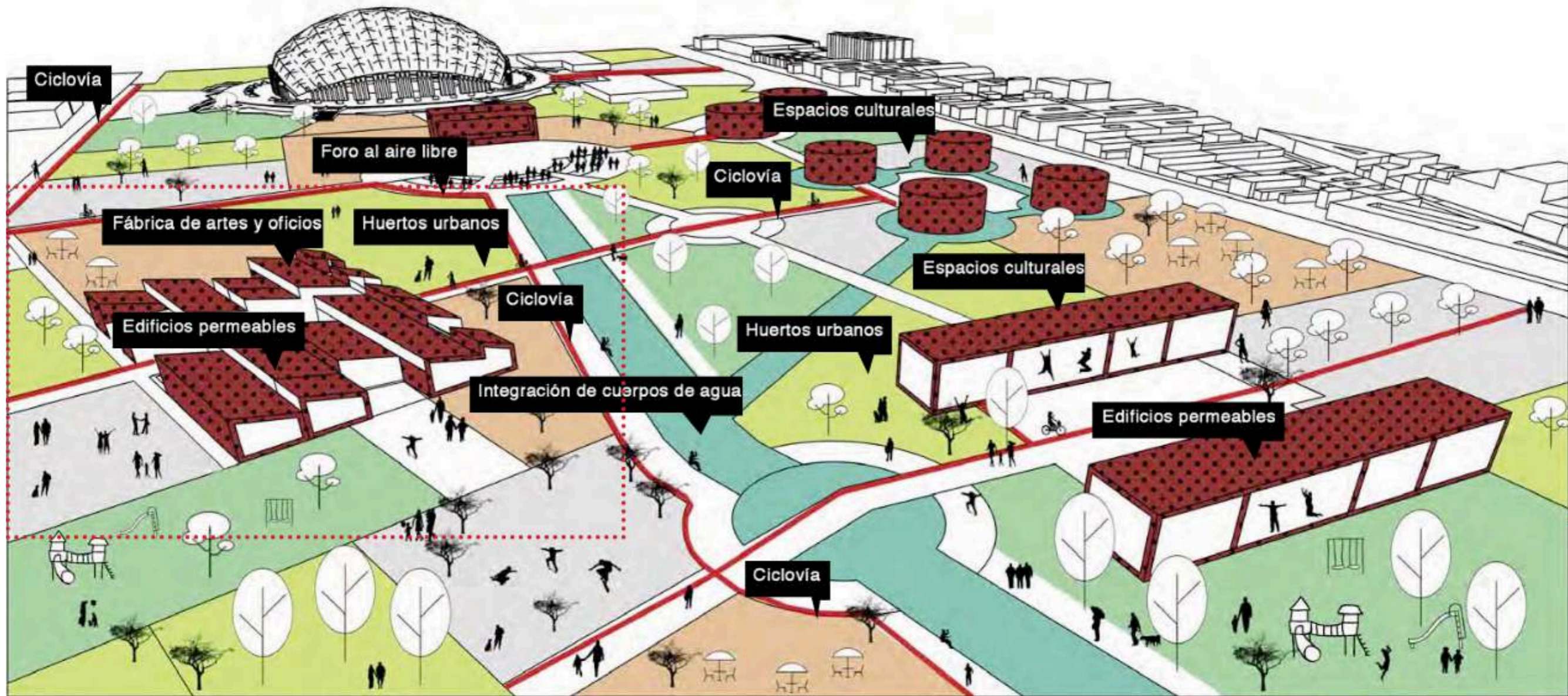
Mercado Merced 2000



Vista aérea de la zona de canchas durante un partido.

Regeneración en Viaducto

8.8 ESCENARIO A INTERVENIR FÁBRICA DE ARTES Y OFICIOS



Mercado de Jamaica



Regeneración en Cd. Juárez

